





Grundlage: Planfassung des Flächennutzungsplans der Stadt Marktbreit, Genehmigungsstand 2006  
 Quelle: Stadt Marktbreit

**Legende**

-  Gemeindegrenze
-  Grenze des räumlichen Geltungsbereiches der Berichtigung

**Art der baulichen Nutzung**  
 § 5 Abs. 2 Nr. 1, § 9 Abs.1 Nr. 1 BauGB  
 § 1-11 BauNVO

	Allgemeine Wohngebiete § 4 BauNVO		Berichtigung Allgemeine Wohngebiete § 4 BauNVO
---	--------------------------------------	---	--

Flächen für Versorgungsanlagen, für die Abfallentsorgung  
 und Abwasserbeseitigung sowie für Ablagerungen  
 § 5 Abs. 2 Nr. 4 und Abs. 4, § 9 Abs. 1 Nr. 12, 14 und Abs. 6 BauGB

 Elektrizität

**Vermerk**

Der Flächennutzungsplan der Stadt Marktbreit wurde für den Bereich der 4. Änderung des Bebauungsplans „Mühlsteige“ am 29.06.2021 im Wege einer Berichtigung gemäß § 13a Abs. 2 Nr. 2 BauGB angepasst.

Marktbreit, den 29.06.2021 .....

(Siegel)


.....  
 Harald Kopp, 1. Bürgermeister

**FLÄCHENNUTZUNGSPLAN**

**STADT MARKTBREIT**

Berichtigung des Flächennutzungsplans für den Bereich der 4. Änderung des Bebauungsplans „Mühlsteige“ gemäß § 13a Abs. 2 Nr. 2 BauGB

**LANDKREIS KITZINGEN  
 REGIERUNGSBEZIRK UNTERFRANKEN**

<p>M : 1.000</p> 	<p>berichtigt: .....</p>
--	--------------------------

<p><b>H   W   P</b> büro für  <b>städtebau &amp; architektur</b></p> <p>Holl Wieden Partnerschaft      Architekten und Stadtplaner      Ludwigstraße 22D-97070 Würzburg      Telefon 0931/41998 3      Telefax 0931/41998 45      buero@holl-wieden.de      www.holl-wieden.de</p>	<p>.....      Würzburg, den</p>
--	-------------------------------------