

























#### Art der baulichen Nutzung:

-  Wohnbauflächen nach §1(1) Nr.1 BauNVO
  -  Gemischte Bauflächen nach §1(1) Nr.2 BauNVO
  -  Dorfgebiet nach §1(2) Nr.5 BauNVO
  -  Dorfgebiet nach §1(2) Nr.5 BauNVO, geplant
  -  Gewerbliche Bauflächen nach §1(1) Nr.3 BauNVO
  -  Gewerbegebiet nach §1(2) Nr.8 BauNVO, geplant
  -  Gewerbliche Bauflächen nach §1(1) Nr.3 BauNVO, geplant
  -  Sonderbaufläche nach §1(1) Nr.4 BauNVO, geplant
- Sonderbaufläche für max. vier Windkraftanlagen  
Höhenbegrenzung: max. 130m Gesamthöhe

#### Dienstleistungen des öffentl. u. priv. Rechts Gemeinbedarf, Sport und Spielanlagen:

-  Gemeinbedarf (§5(2)Nr.2 u. (4) BauGB)
-  Öffentliche Verwaltungen
-  Schule
-  Kirche, kirchlichen Zwecken dienende Gebäude
-  Kindergarten
-  Feuerwehr
-  Freibad






#### Grünflächen:

-  nach §5(2) Nr.5 u.(4) BauGB
-  nach §5(2) Nr.5 u.(4) BauGB, geplant
-  Friedhof
-  Friedhof, geplant
-  Sportplatz
-  Spielplatz
-  Spielplatz, geplant
-  Dauerkleingärten
-  Bolzplatz





#### Denkmalschutz:

-  Bodendenkmal














#### Flächen für Land- u. Forstwirtschaft:

-  Wald
-  Landwirtschaft
-  Landwirtschaftlicher Aussiedler
-  Mühle
-  Fläche für landwirtschaftliche Maschinenhallen (Nebenanlagen gem. §14 BAUNVO)
-  Obstanlage
-  Grünanlage







#### Maßnahmen u. Flächen z. Schutz, z. Pflege und Entwicklung von Natur und Landschaft:

-  Vogelschutzgebiet
-  Biotope nach Art. 13d BNatSchG
-  Kleinstruktur, Hecken und Feldgehölz (Bestand)
-  Pflanzgebiet



#### Ablagerungen, Ver- und Entsorgungsanlagen Hauptversorgungs- und Abwasserleitungen:

-  Flächen für Ver- und Entsorgung
-  Flächen für Ver- und Entsorgung, geplant
-  Flächen für Abgrabungen
-  Abwasser, Kläranlage
-  Hochwasserbehälter
-  Umformstation, geplant
-  Umspannwerk, geplant
-  Elektrizität mit Bezeichnung der Anlage (ohne Bezeichnung = Trafostation)
-  Altlastverdachtsfläche
-  Hochspannungsfreileitung
-  Hochspannungsfreileitung, Doppelleitung
-  Wasserleitung
-  Richtfunktrasse


#### Überörtl. Verkehr und örtl. Hauptverkehrszüge:

-  Bundes- u. Kreisstraßen
-  geplante Straße
-  Ruhender Verkehr
-  Öffentlich benutzbare Parkplatzfläche
-  Grenze der Ortsdurchfahrt
-  Bauverbotszone/ Baubeschränkungzone

#### Wasserflächen und Flächen für die Wasserwirtschaft, den Hochwasserschutz und die Regelung des Wasserabflusses

-  Wasserflächen
-  Überschwemmungsgefährdete Gebiete

#### Sonstige Festsetzungen:

-  Gemeinde- und Verfahrensgrenze

#### Kartengrundlage:

Daten der Digitalen Flurkarte mit Stand vom Januar 2008