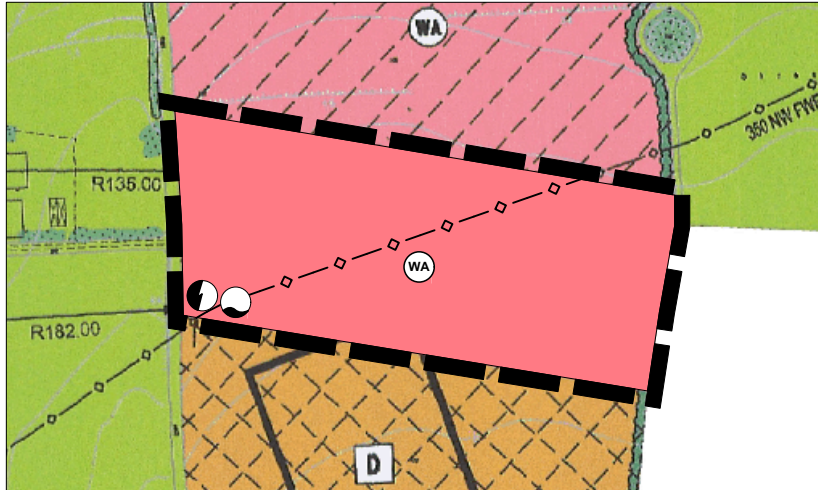







# Flächennutzungsplan der Stadt Marktbreit - Berichtigung gem. § 13a Abs. 2 Nr. 2 BauGB



## Zeichenerklärung

-  Geltungsbereich der Änderung
-  Allgemeines Wohngebiet
-  Fläche für Versorgungsanlagen: Elektrizität
-  Fläche für Versorgungsanlagen: Wasser
-  —◇— unterirdische Fernwasserleitung

## Verfahrensvermerk

Der Flächennutzungsplan der Stadt Marktbreit wurde für den Bereich des Bebauungsplans "Ohrenberg II" im Wege einer Berichtigung gem. § 13a Abs. 2 Nr. 2 BauGB angepasst.

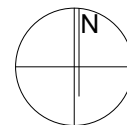
Marktbreit, den 16.08.2024.

.....  
H. Kopp, 1. Bürgermeister

## Stadt Marktbreit

Berichtigung des Flächennutzungsplans gem. § 13a Abs. 2 Nr. 2 BauGB

M 1:5.000



aufgestellt: 25.08.2022

bearbeitet: Röhl / Wegner  
gezeichnet: Röhl  
geprüft: Wegner

**WEGNER**  
**STADTPLANUNG**

Bertram Wegner  
Dipl.-Ing. Architekt Stadtplaner SRL  
Tiergartenstraße 4c, 97209 Veitshöchheim  
Tel. 0931/9913870 Fax 0931/9913871  
info@wegner-stadtplanung.de  
www.wegner-stadtplanung.de